
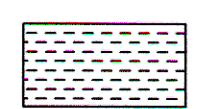

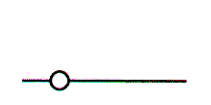




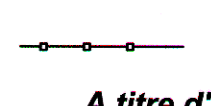




LEGENDE

-  **A1** Servitudes relatives à la protection des bois et forêts soumis au régime forestier
-  **PPRI** Périmètre du PPRI (cf. pièce I du PLU)
-  **EL3** Servitudes de halage et de marchepied
-  **I3** Servitudes relatives à l'établissement des canalisations de transport de gaz (cf. arrêté préfectoral n°2016-DLPA-BUPE-246 du 21/10/2016 annexé en pièce H du PLU)
-  **I4** Servitudes relatives à l'établissement des canalisations électriques
-  **PT2** Servitudes relatives aux transmissions radioélectriques concernant la protection contre les obstacles des centres d'émission et de réception exploités par l'état
-  **PT3** Servitudes supprimées par arrêté du 1er mars 2021 Servitudes relatives aux réseaux de communications téléphoniques et télégraphiques
-  **T1** Servitudes relatives aux réseaux de chemins de fer. Zone en bordure de laquelle s'appliquent les servitudes créées au profit du domaine public ferroviaire en compte la maîtrise des risques autour des canalisations de transport de matières dangereuses existantes exploitées par Air Liquide France Industrie et GRDF annexés au PLU.

Informations complémentaires

-  Tracé des réseaux de transport de produits chimiques
- A titre d'information:**
 -  Distance de sécurité PEL
 -  Distance de sécurité ELS

Mise à jour par arrêté municipal du 6 juillet 2024

